

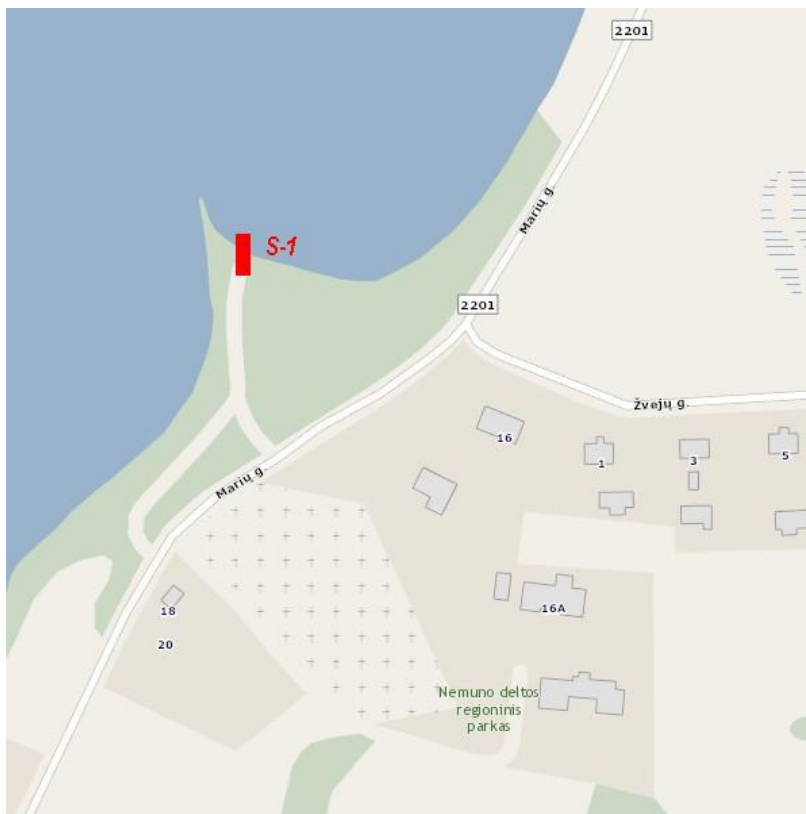
Nemuno deltos RP valčių nuleidimo vietos

2014-11-19

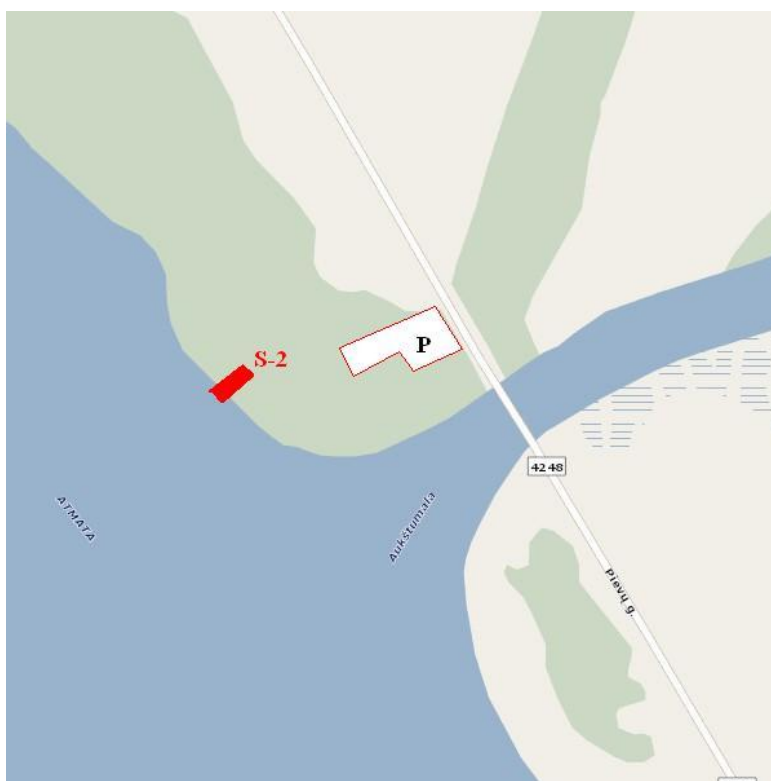
Nr.	Automobilių stovėjimo aikštelė prie valčių nuleidimo vietos	Koordinatės LKS	Motyvacija
1.	Minijos kairiame krante, Minijos kaime	327863, 6139163	Reikalinga prie valčių nuleidimo vietos
2.	Atmatos upės dešinysis krantas prie Aukštumalos upės atšakos	333598, 6136235	Reikalinga prie valčių nuleidimo vietos

Slipai - valčių nuleidimui Nemuno deltos regioniniame parke labai reikalingi žvejams mėgėjams ir lankytojams plėtojant vandens turizmą, vadovaujantis Nemuno deltos regioninio parko tvarkymo planu (TAR, 2014-02-27, Nr. 2171).

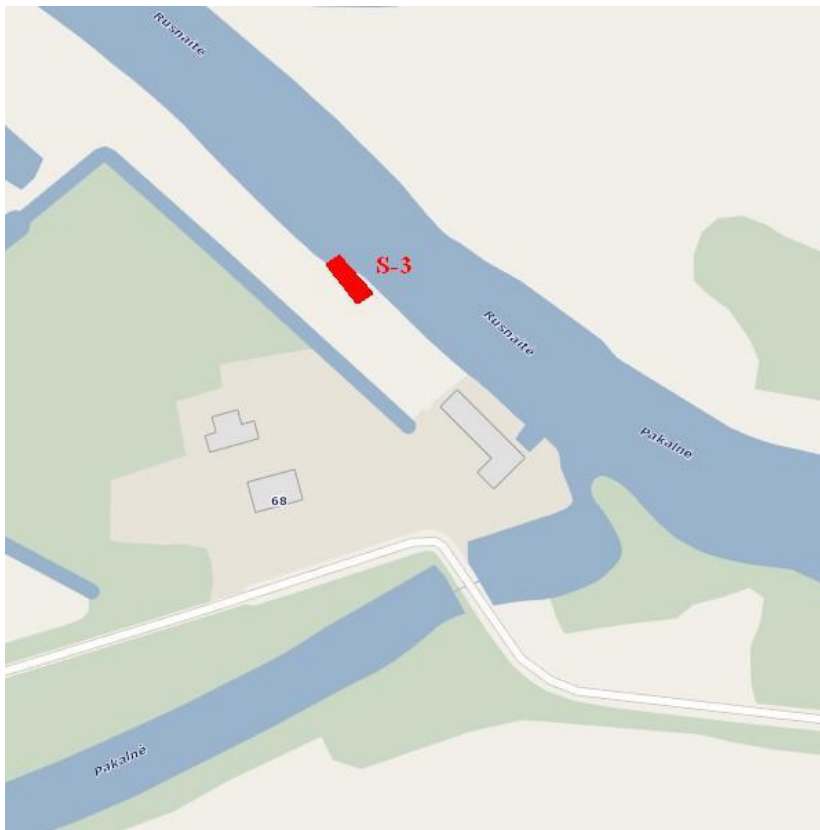
Nr.	Vandens telkinys	Koordinatės LKS	Motyvacija
1.	Kuršių marių pakrantė Ventės rage	322056, 6138169	Naudojama žvejų verslininkų ir žvejų mėgėjų
2.	Atmatos upės dešinys krantas prie Aukštumalos upės	333546, 6136211	Naudojama žvejų mėgėjų neteisėtai.
3.	Rusnaitės upės kairysis krantas prie laivų garažo	329171, 6134595	Naudojama žvejų mėgėjų neteisėtai.
4.	Polderio kanalas kairiame Minijos upės krante, Minijos kaime	327866, 6139088	Naudojama žvejų mėgėjų neteisėtai.
5.	Skirvytės upės senvagė	330221, 6130189	Naudojama žvejų mėgėjų neteisėtai.
6.	Nemuno dešinys krantas Šilininkų k.	344513, 6120981	Naudojama žvejų mėgėjų neteisėtai.
7.	Atmatos dešinys krantas prie Rusnės tilto arba 7b- žemiau upe	333831, 6132721 7b-334009, 6133734	Naudojama žvejų mėgėjų neteisėtai.
8.	Atmatos upės kairysis krantas prie Rusnės žuvivaisos poskyrio	333483, 6135929	Naudojama žvejų mėgėjų neteisėtai.



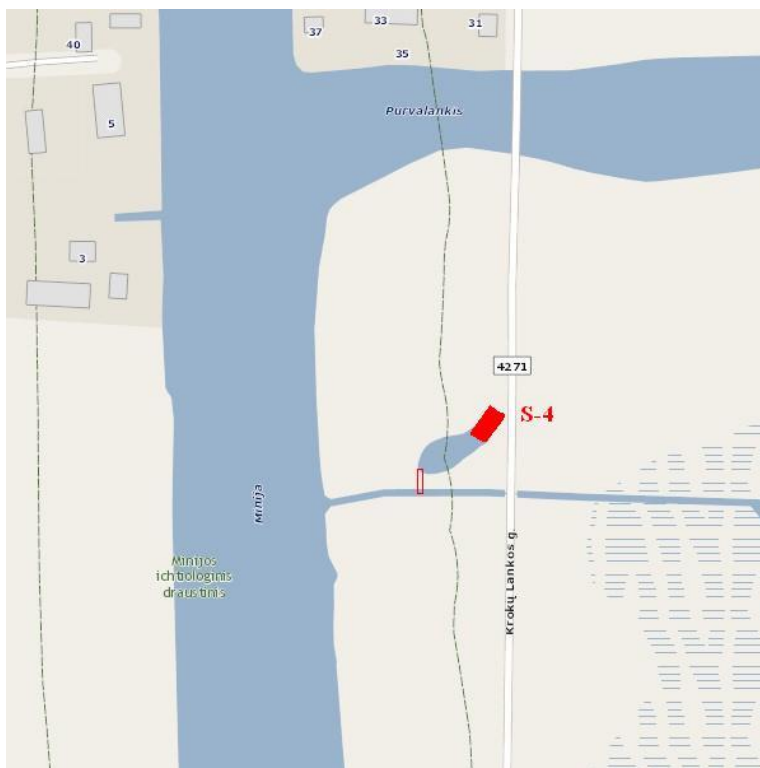
S-1- Kuršių marių pakrantė Ventės rage



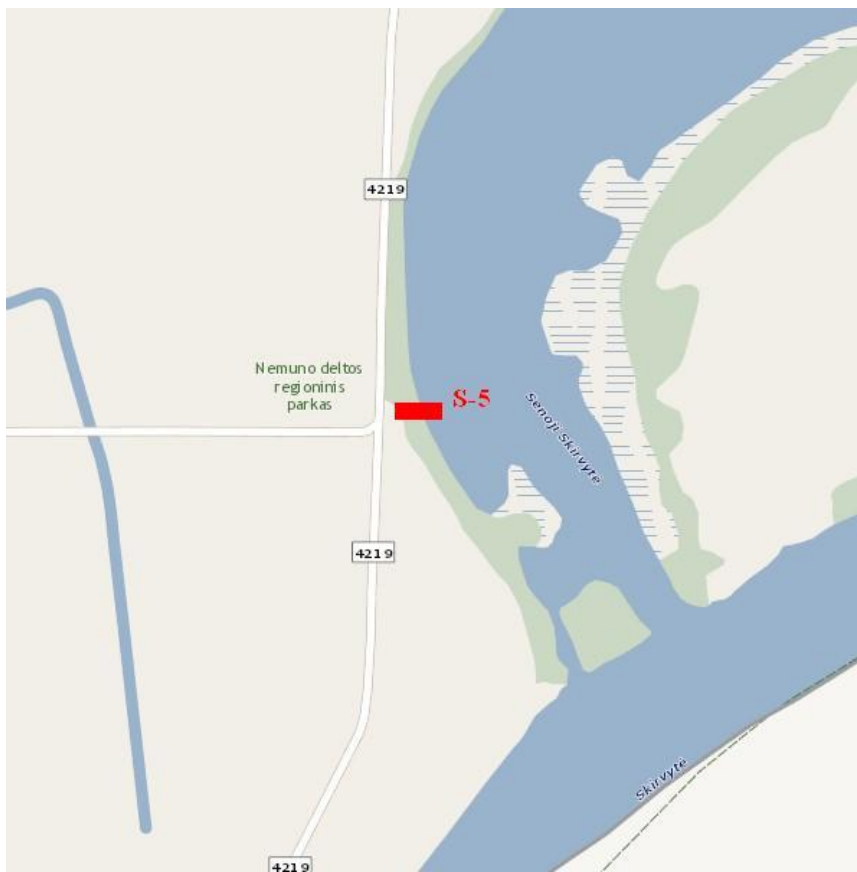
S-2 -Atmatos upės dešinys krantas prie Aukštumalos upės



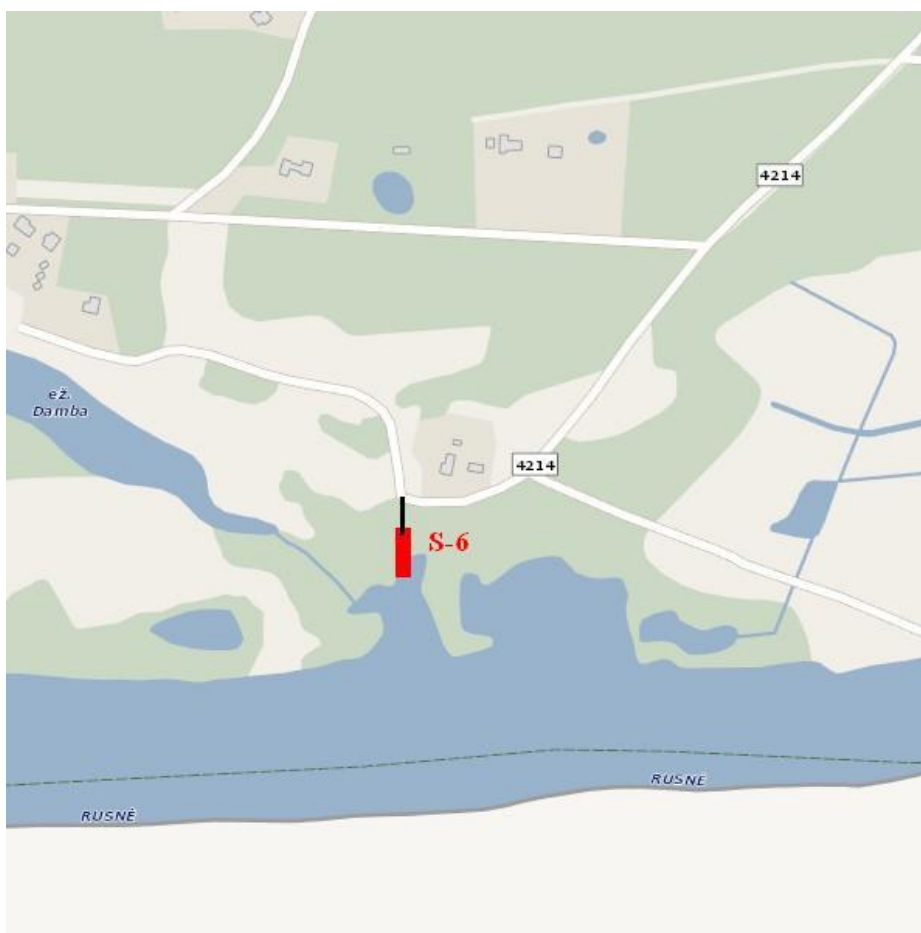
S-3- Rusnaitės upės kairysis krantas prie laivų garažo



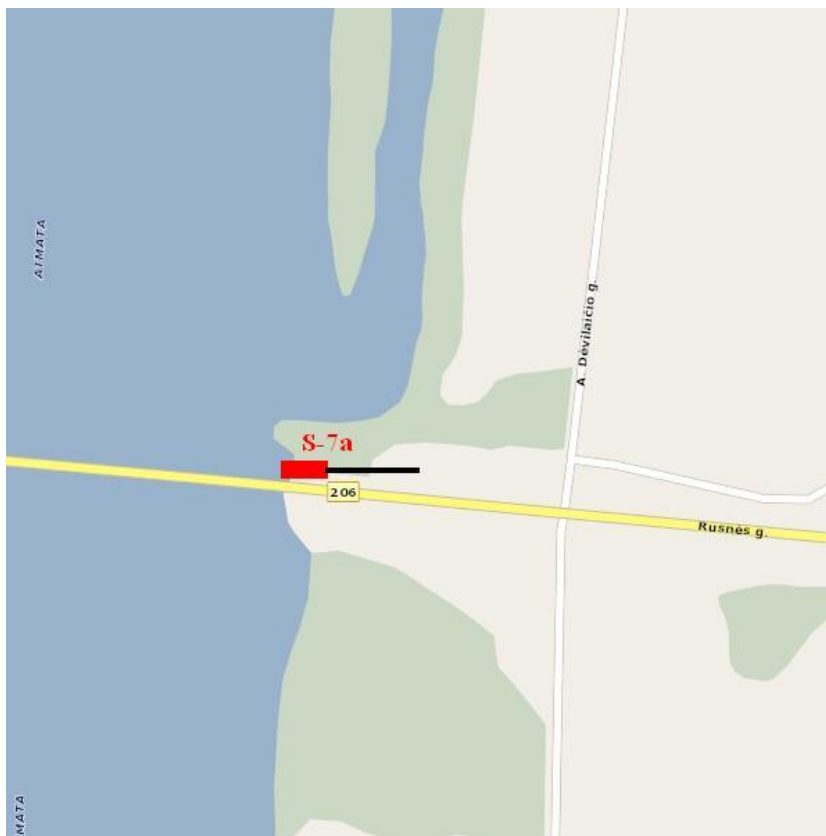
S-4- Polderio kanalas kairiame Minijos upės krante, Minijos kaime. Kanalą reikia išvalyti ir sujungti su prūdu.



Skirvytės upės senvagė



Nemuno dešinys krantas Šilinių kaime reikia 40 m kelio dangos.



Atmatos dešinys krantas prie Rusnės tilto sunkiai prieinamas, geriau 7bvieta.



7b- Atmatos upės dešinys krantas žemiau Rusnės tilto 1 km.

